

## Утверждена

(наименование документа об утверждении, включая наименования органов государственной власти или

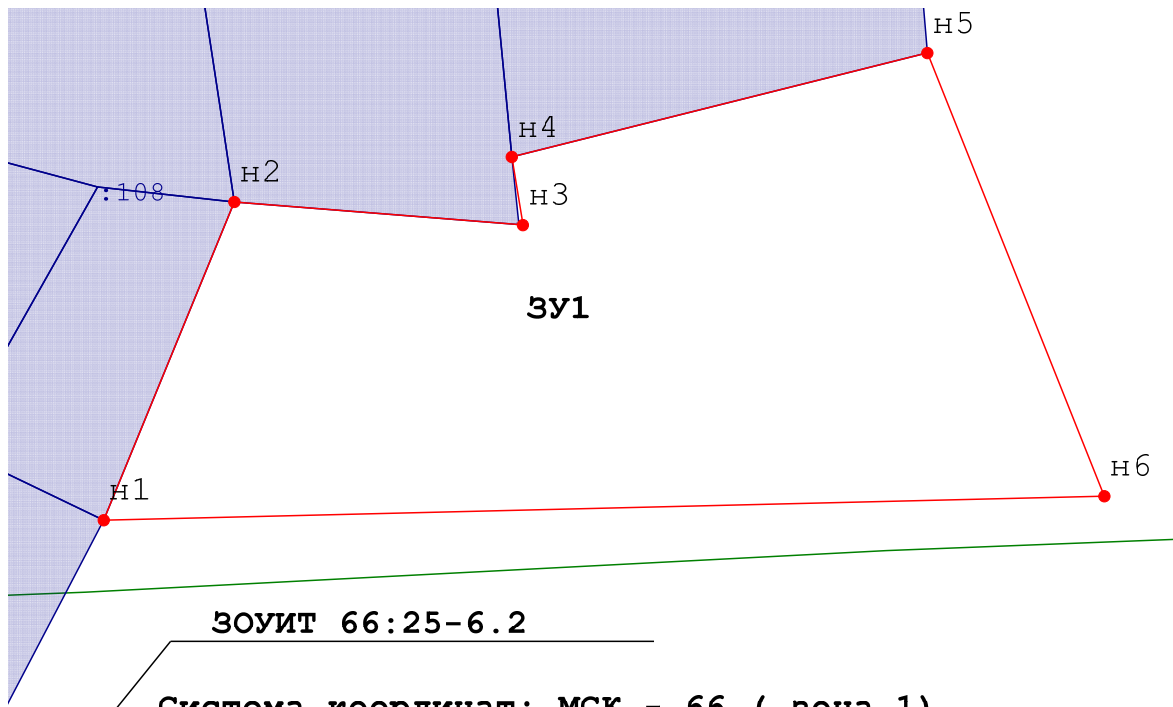
органов местного самоуправления, принявших решение об утверждении схемы или

подписавших соглашение о перераспределении земельных участков)

от \_\_\_\_\_ № \_\_\_\_\_

### Схема расположения земельного участка или земельных участков на кадастровом плане территории





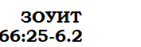

<b>Площадь земельного участка</b> _____ <b>1 355 м<sup>2</sup></b>																											
(указывается проектная площадь образуемого земельного участка, вычисленная с использованием технологических и программных средств, в том числе размещенных на официальном сайте федерального органа исполнительной власти, уполномоченного Правительством Российской Федерации на осуществление государственного кадастрового учета, государственной регистрации прав, ведение Единого государственного реестра недвижимости и предоставление сведений, содержащихся в Едином государственном реестре недвижимости, в информационно-телекоммуникационной сети "Интернет" (далее - официальный сайт), с округлением до 1 квадратного метра. Указанное значение площади земельного участка может быть уточнено при проведении кадастровых работ не более чем на десять процентов)																											
<b>Обозначение характерных точек границ</b>	<b>Координаты, м</b> (указываются в случае подготовки схемы расположения земельного участка с использованием технологических и программных средств, в том числе размещенных на официальном сайте. Значения координат, полученные с использованием указанных технологических и программных средств, указываются с округлением до 0,01 метра)																										
	<table border="1"><thead><tr><th></th><th><b>X</b></th><th><b>Y</b></th></tr><tr><th><b>1</b></th><th><b>2</b></th><th><b>3</b></th></tr></thead><tbody><tr><td>н1</td><td>346 067,82</td><td>1 543 092,92</td></tr><tr><td>н2</td><td>346 088,88</td><td>1 543 101,56</td></tr><tr><td>н3</td><td>346 087,35</td><td>1 543 120,64</td></tr><tr><td>н4</td><td>346 091,86</td><td>1 543 119,91</td></tr><tr><td>н5</td><td>346 098,74</td><td>1 543 147,39</td></tr><tr><td>н6</td><td>346 069,40</td><td>1 543 159,10</td></tr><tr><td>н1</td><td>346 067,82</td><td>1 543 092,92</td></tr></tbody></table>		<b>X</b>	<b>Y</b>	<b>1</b>	<b>2</b>	<b>3</b>	н1	346 067,82	1 543 092,92	н2	346 088,88	1 543 101,56	н3	346 087,35	1 543 120,64	н4	346 091,86	1 543 119,91	н5	346 098,74	1 543 147,39	н6	346 069,40	1 543 159,10	н1	346 067,82
	<b>X</b>	<b>Y</b>																									
<b>1</b>	<b>2</b>	<b>3</b>																									
н1	346 067,82	1 543 092,92																									
н2	346 088,88	1 543 101,56																									
н3	346 087,35	1 543 120,64																									
н4	346 091,86	1 543 119,91																									
н5	346 098,74	1 543 147,39																									
н6	346 069,40	1 543 159,10																									
н1	346 067,82	1 543 092,92																									



**Система координат: МСК - 66 ( зона 1)**  
**Кадастровый квартал: 66:25:3401022**  
**Адрес: Свердловская область, Сысертский район, поселок Верхняя Сысерть**

**Масштаб 1:500**

**Условные обозначения:**

-  - часть границы, сведения ЕГРН о которой позволяют однозначно определить ее положение на местности
-  - часть границы, местоположение которой определено при выполнении кадастровых работ
-  - характерная точка границы земельного участка, сведения о которой отсутствуют в ЕГРН, местоположение которой определено при кадастровых работах (новая характерная точка)
-  - Обозначение кадастрового квартала
-  - Зона с особыми условиями использования территории воздушной линии электропередачи ВЛ-6 кВ Турбаза, литер 1 в границах Сысертского городского округа Свердловской области
-  - Надписи кадастрового номера участка